



GERBANG PERKHIDMATAN DALAM TALIAN KERAJAAN (GOS GATEWAY)



Manual Pengguna

MyDestinasi





**UNIT PEMODENAN TADBIRAN DAN PERANCANGAN PENGURUSAN
MALAYSIA (MAMPU),
JABATAN PERDANA MENTERI**

November 2020

	Tajuk Dokumen: Manual Pengguna – MyDestinasi			
	Tahap Keselamatan: Terbuka	No. Dokumen: PMP-20025	Versi: A	

Isi Kandungan

1.	Pengenalan	2
1.1	Tujuan Manual Pengguna	2
1.2	Kategori Pengguna.....	2
1.3	Struktur Manual Pengguna.....	2
2.	Capaian Perkhidmatan MyDestinasi	4
2.1	Carian Berdasarkan Negeri	5
2.2	Carian Berdasarkan Lokasi Pengguna	7
2.3	Tindakan Ke Atas Kata Kunci.....	10

	Tajuk Dokumen: Manual Pengguna – MyDestinasi			 <small>BERSAMA-SAMA MELAKSANAKAN TRANSFORMASI</small>
	Tahap Keselamatan: Terbuka	No. Dokumen: PMP-20025	Versi: A	

1. Pengenalan

MyDestinasi merupakan satu kemudahan yang dibangunkan bertujuan untuk membantu pengguna melakukan carian lokasi sesuatu tempat berdasarkan negeri atau lokasi pengguna secara berpusat melalui Portal MyGovernment.

1.1 Tujuan Manual Pengguna

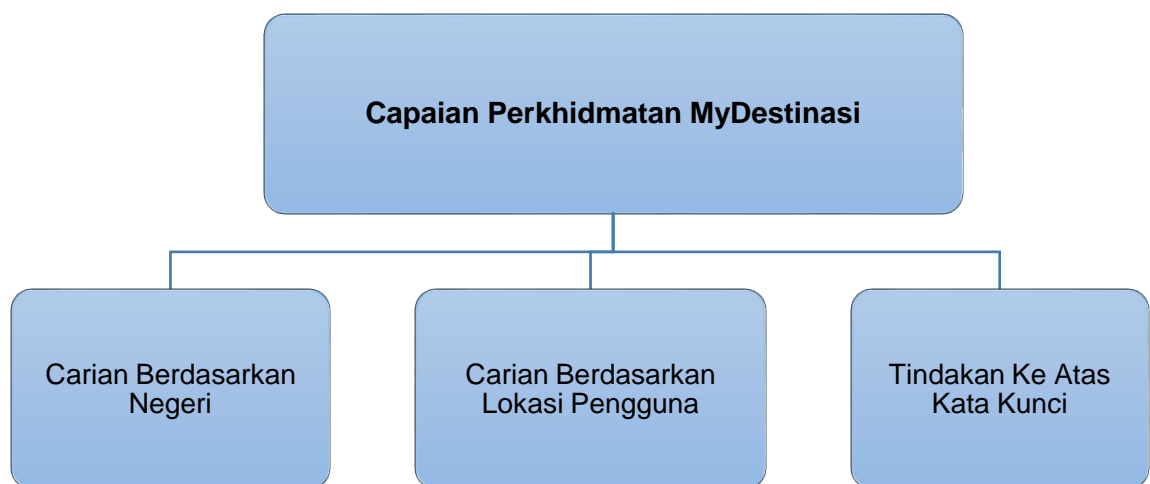
Manual ini dibangunkan bertujuan sebagai rujukan dan panduan kepada pengguna supaya dapat memahami proses perkhidmatan MyDestinasi dengan lebih jelas dan mudah.



1.2 Kategori Pengguna

Bil	Kategori Pengguna	Keterangan
1.	Pengguna	Pengguna perkhidmatan ini terdiri daripada Warganegara, Bukan Warganegara dan Penduduk Tetap.



1.3 Struktur Manual Pengguna

Struktur manual pengguna ini adalah seperti yang berikut:



	Tajuk Dokumen: Manual Pengguna – MyDestinasi			 <small>BERSAMA-SAMA MELAKSANAKAN TRANSFORMASI</small>
	Tahap Keselamatan: Terbuka	No. Dokumen: PMP-20025	Versi: A	

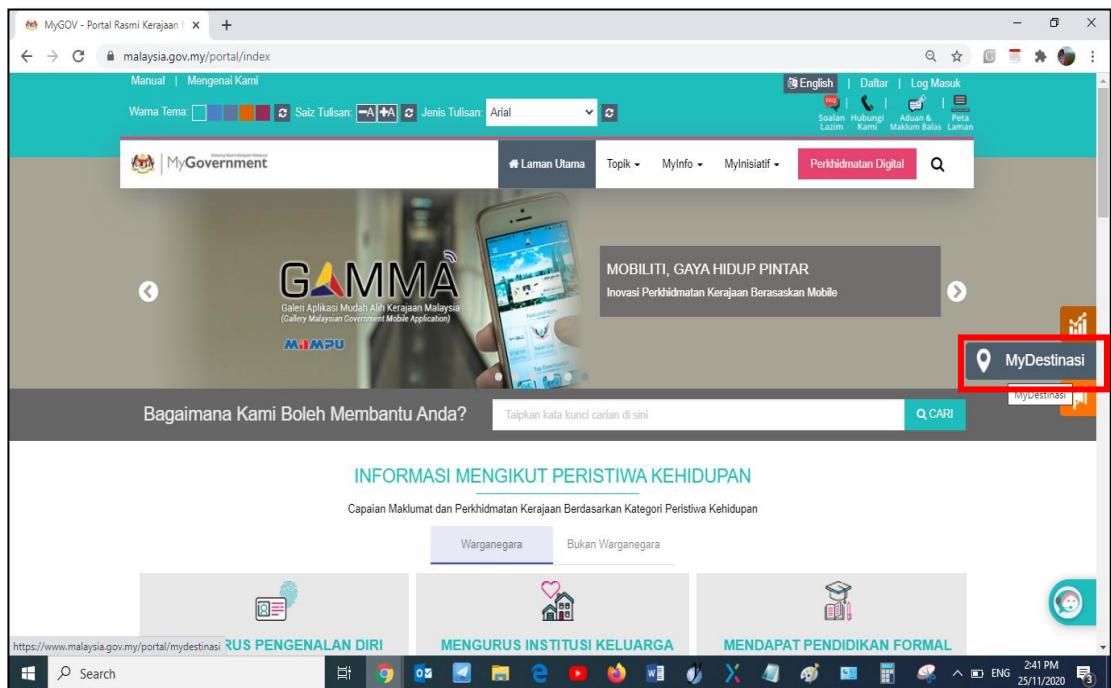
Para	Topik	Keterangan
2.0	Capaian Perkhidmatan MyDestinasi	Capaian kepada perkhidmatan MyDestinasi
2.1	Carian Berdasarkan Negeri	Carian destinasi berdasarkan negeri
2.2	Carian Berdasarkan Lokasi Pengguna	Carian destinasi berdasarkan lokasi pengguna
2.3	Tindakan Ke Atas Kata Kunci	Carian berdasarkan Nama dan Alamat dalam Hasil Carian

	Tajuk Dokumen: Manual Pengguna – MyDestinasi			
	Tahap Keselamatan: Terbuka	No. Dokumen: PMP-20025	Versi: A	



2. Capaian Perkhidmatan MyDestinasi


Perkhidmatan MyDestinasi di Portal MyGovernment boleh dicapai melalui *URL* <https://www.malaysia.gov.my/portal/index>. Perkhidmatan ini boleh dicapai oleh semua pengguna Portal MyGovernment. Pengguna tidak perlu berdaftar di Portal MyGovernment untuk membuat capaian perkhidmatan MyDestinasi.

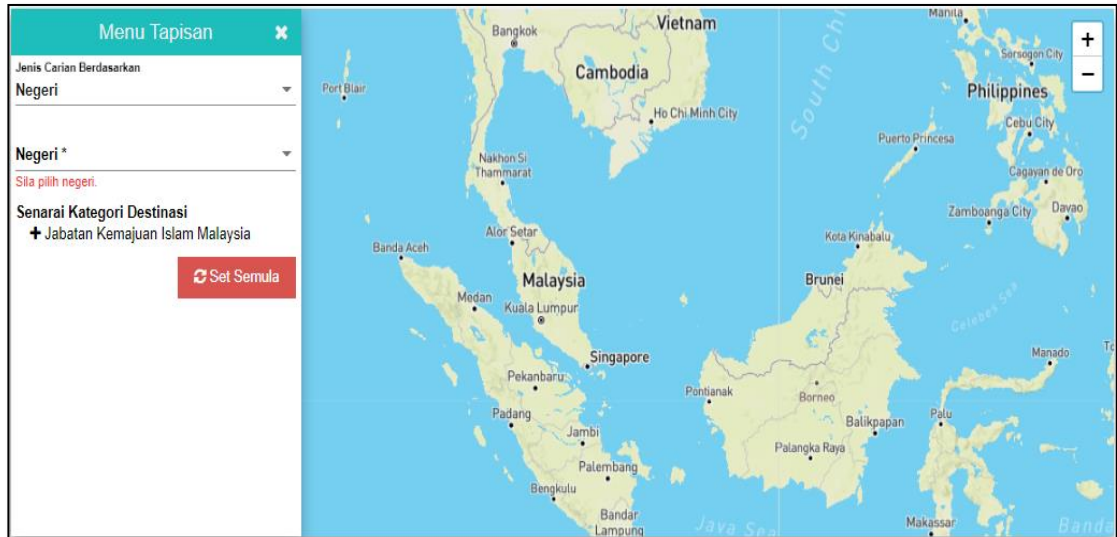
Halaman perkhidmatan MyDestinasi boleh dicapai seperti berikut:



- i. Halakan kursor ke ikon  yang berada di sebelah kanan Portal MyGovernment.

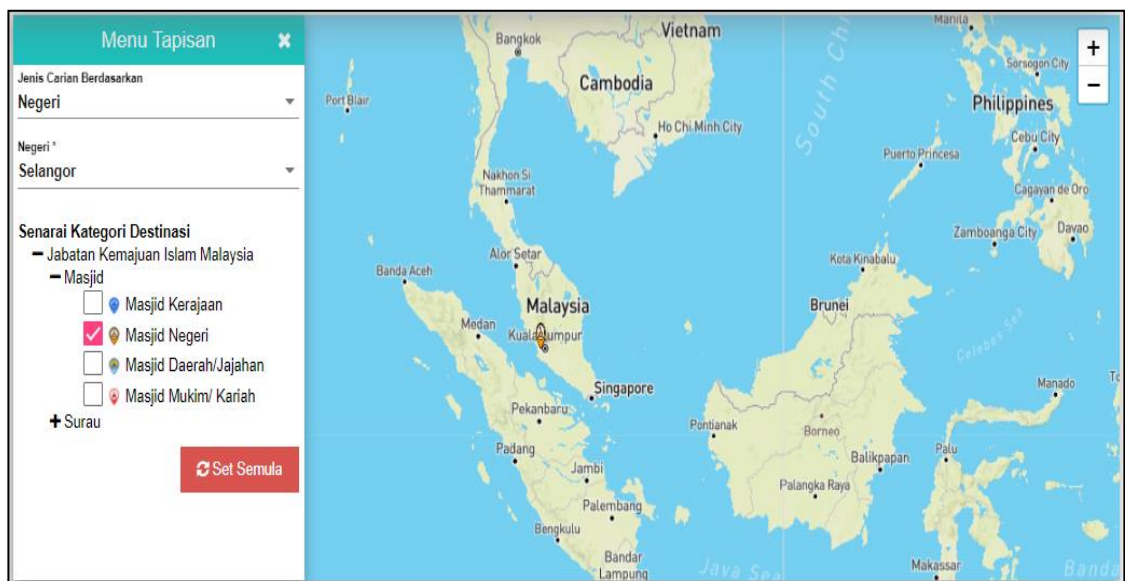
	Tajuk Dokumen: Manual Pengguna – MyDestinasi			 BERSAMA-SAMA MELAKSANAKAN TRANSFORMASI
	Tahap Keselamatan: Terbuka	No. Dokumen: PMP-20025	Versi: A	

- ii. Klik ikon  untuk ke halaman utama perkhidmatan MyDestinasi. Skrin seperti berikut akan dipaparkan.





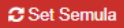
- iii. Terdapat dua (2) kaedah carian yang digunakan dalam perkhidmatan MyDestinasi, iaitu:
- Carian berdasarkan Negeri; dan
 - Carian berdasarkan Lokasi Pengguna

2.1 Carian Berdasarkan Negeri



- Pilih **Jenis Carian Berdasarkan: Negeri** dari senarai pilihan.
- Pilih **Negeri*** dari senarai pilihan.

	Tajuk Dokumen: Manual Pengguna – MyDestinasi				 BERSAMA-SAMA MELAKSANAKAN TRANSFORMASI
	Tahap Keselamatan: Terbuka	No. Dokumen: PMP-20025	Versi: A	Muka surat: 6	

- iii. Pilih **Senarai Kategori Destinasi**. (Pengguna juga boleh memilih lebih dari satu pilihan kategori destinasi). Seterusnya, hasil carian akan dipaparkan seperti berikut; atau
- iv. Klik  untuk set semula kriteria pilihan carian.

HASIL CARIAN 1 Carian berdasarkan Nama dan Alamat


Jabatan Kemajuan Islam Malaysia

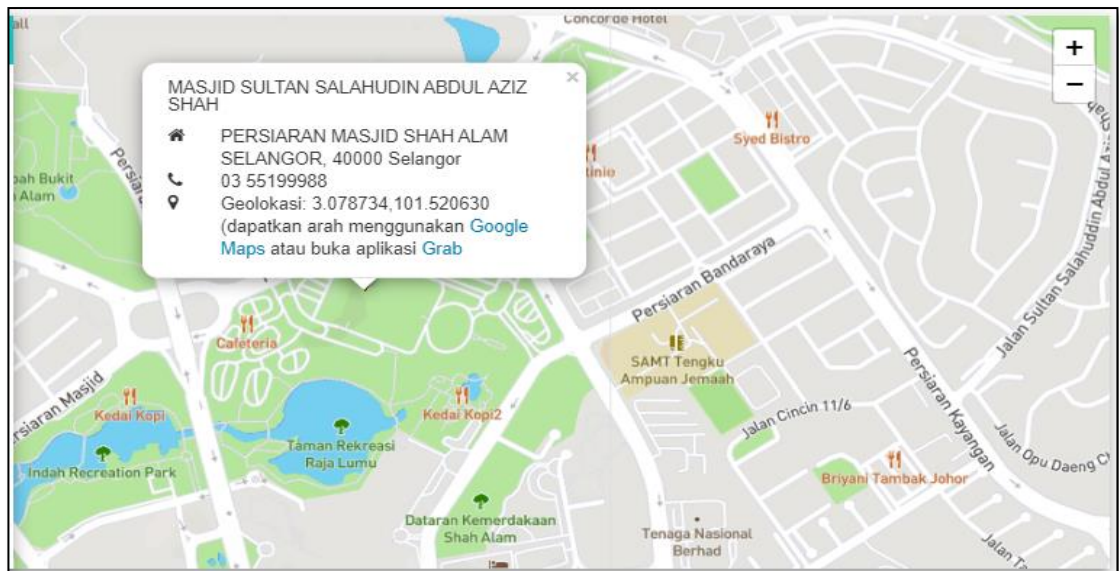
Bil.	Nama	Alamat	No. Telefon	Lihat di peta	Maklumat Lanjut
1	MASJID SULTAN SALAHUDIN ABDUL AZIZ SHAH	PERSIARAN MASJID SHAH ALAM SELANGOR, 40000 Selangor	03 55199988		



Petunjuk:


-  Latitud & Longitud dalam format yang betul.
-  Latitud & Longitud dalam format yang tidak betul / Tiada Latitud & Longitud.

15 ▾ Halaman 1 daripada 1 dalam 1 MyDestinasi ⏪ ⏩ ⏴ ⏵

- v. Klik ikon  pada **Lihat di peta** untuk melihat peta destinasi seperti paparan berikut:



	Tajuk Dokumen: Manual Pengguna – MyDestinasi			 BERSAMA-SAMA MELAKSANAKAN TRANSFORMASI
	Tahap Keselamatan: Terbuka	No. Dokumen: PMP-20025	Versi: A	

- vi. Klik ikon  pada **Maklumat Lanjut** untuk melihat maklumat destinasi seperti paparan berikut; dan

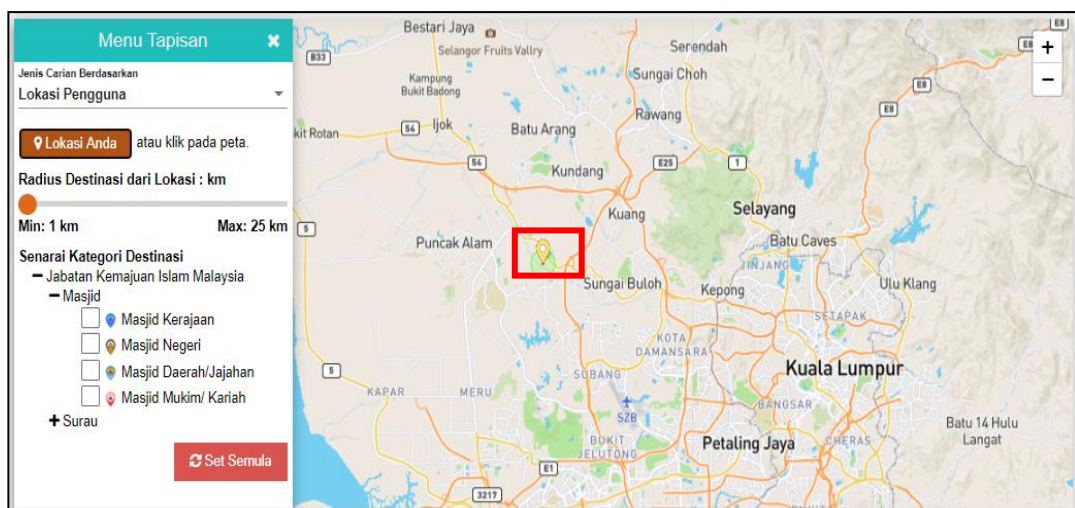
 **Maklumat Terperinci Lokasi**



Nama Lokasi	: MASJID SULTAN SALAHUDIN ABDUL AZIZ SHAH
Alamat	: PERSIARAN MASJID SHAH ALAM SELANGOR, 40000 Selangor
No. Telefon	: 03 55199988





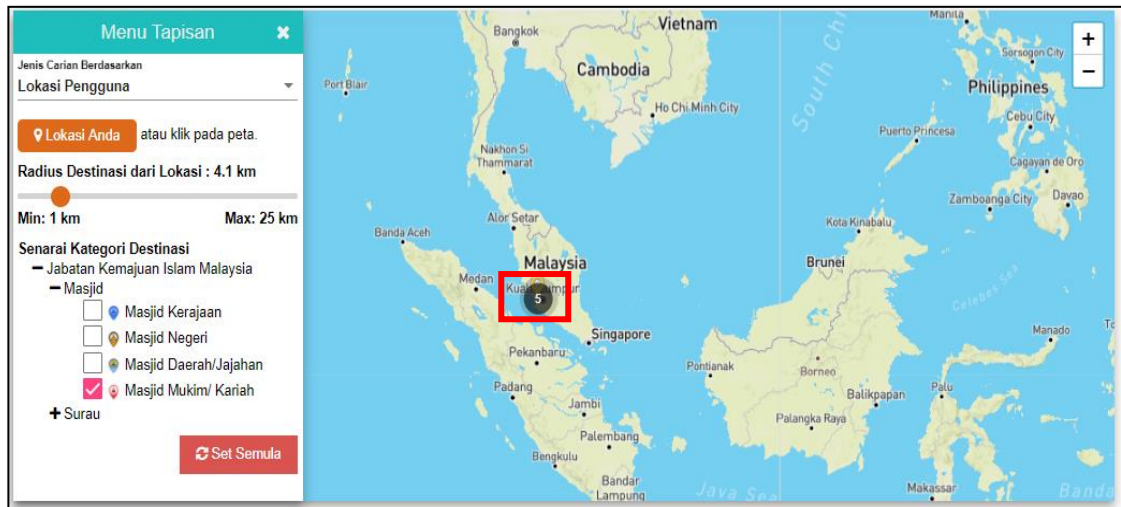
- vii. Klik .


2.2 Carian Berdasarkan Lokasi Pengguna













- i. Pilih **Jenis Carian Berdasarkan: Lokasi Pengguna** dari senarai pilihan.
- ii. Klik  untuk set lokasi semasa pengguna. Apabila **[Lokasi Anda]** diklik, ikon  akan berada di dalam peta (**Nota: Bagi fungsi ini, pengguna perlu mengaktifkan gps atau lokasi terlebih dahulu untuk mengesan lokasi semasa**); atau
- iii. Klik mana-mana lokasi pada peta untuk set lokasi baharu.



	Tajuk Dokumen: Manual Pengguna – MyDestinasi			 <small>BERSAMA-SAMA MELAKSANAKAN TRANSFORMASI</small>
	Tahap Keselamatan: Terbuka	No. Dokumen: PMP-20025	Versi: A	






- iv. Skrol Radius. **Radius Destinasi dari Lokasi** akan diset secara automatik.
- v. Pilih **Senarai Kategori Destinasi**. Pengguna boleh memilih lebih daripada satu pilihan kategori destinasi. Bilangan hasil carian akan dipaparkan di dalam peta seperti ditanda. Paparan hasil carian seperti berikut; atau
- vi. Klik  untuk set semula kriteria pilihan carian.

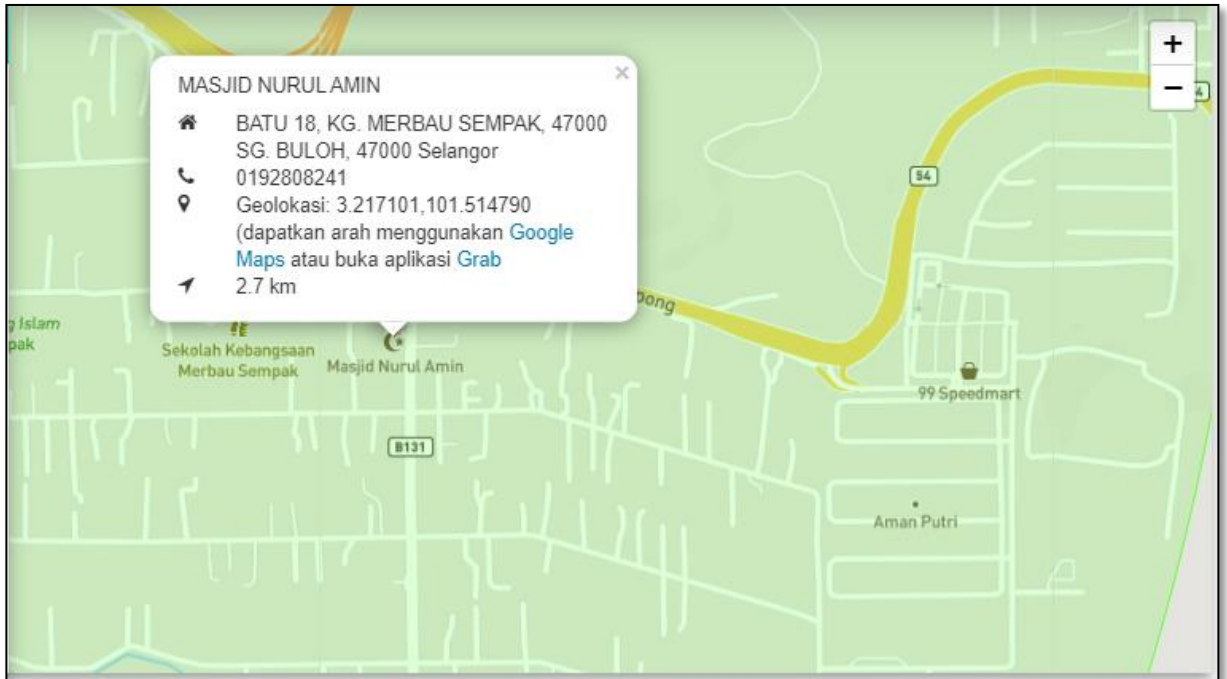
HASIL CARIAN 5		Carian berdasarkan Nama dan Alamat			
Jabatan Kemajuan Islam Malaysia					
Bil.	Nama	Alamat	No. Telefon	Lihat di peta	Maklumat Lanjut
1	MASJID NURUL AMIN	BATU 18, KG. MERBAU SEMPAK, 47000 SG. BULOH, 47000 Selangor	0192808241		
2	MASJID JAMEK JAMIUL EHSAN	KAMPUNG KUBU GAJAH, 47000 SG. BULOH, 47000 Selangor	0196932448		
3	MASJID AT - TAUFIQIAH	KAMPUNG SERI SENTOSA, BESTARI JAYA, 45600 BTG. BERJUNTAI, 45600 Selangor	012-3689567		
4	MASJID AN-NUR	JALAN SERI PAGI 13 TAMAN SAUJANA UTAMA, 47000 Selangor	019-3320076		
5	MASJID SAUJANA UTAMA	TAMAN SAUJANA UTAMA 2, 47000 Selangor	019-9820400		


Petunjuk:

-  Latitud & Longitud dalam format yang betul.
-  Latitud & Longitud dalam format yang tidak betul / Tiada Latitud & Longitud.

	Tajuk Dokumen: Manual Pengguna – MyDestinasi			 <small>BERSAMA-SAMA MELAKSANAKAN TRANSFORMASI</small>
	Tahap Keselamatan: Terbuka	No. Dokumen: PMP-20025	Versi: A	



- vii. Klik ikon  pada **Lihat di peta** untuk melihat peta destinasi seperti paparan berikut:



- viii. Klik ikon  pada **Maklumat Lanjut** untuk melihat maklumat destinasi seperti paparan berikut; dan



- ix. Klik  .

	Tajuk Dokumen: Manual Pengguna – MyDestinasi			 BERSAMA-SAMA MELAKSANAKAN TRANSFORMASI
	Tahap Keselamatan: Terbuka	No. Dokumen: PMP-20025	Versi: A	

2.3 Tindakan Ke Atas Kata Kunci

Pengguna juga boleh membuat carian menggunakan nama atau alamat daripada hasil carian.

i. Masukkan **Nama dan Alamat**. Skrin Hasil Carian akan dipaparkan seperti berikut:

HASIL CARIAN 1 dari 5

Carian berdasarkan Nama dan Alamat

nurul|

Jabatan Kemajuan Islam Malaysia

Bil.	Nama	Alamat	No. Telefon	Lihat di peta	Maklumat Lanjut
1	MASJID NURUL AMIN	BATU 18, KG. MERBAU SEMPAK, 47000 SG. BULOH, 47000 Selangor	0192808241		

Petunjuk:

- 📍 Latitud & Longitud dalam format yang betul.
- 📍 Latitud & Longitud dalam format yang tidak betul / Tiada Latitud & Longitud.